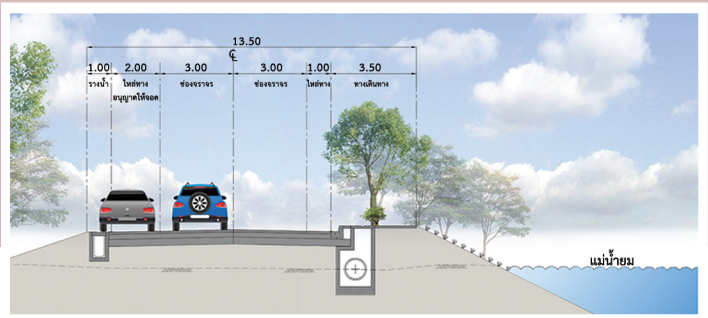
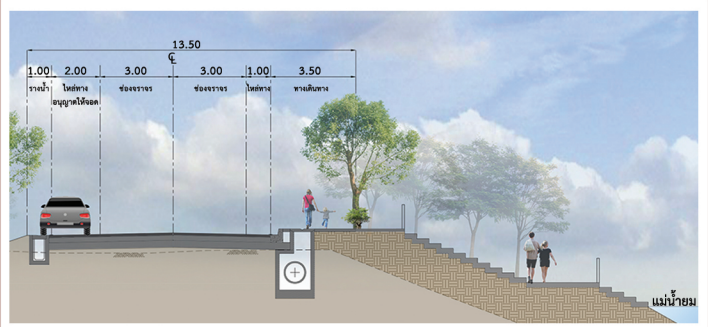
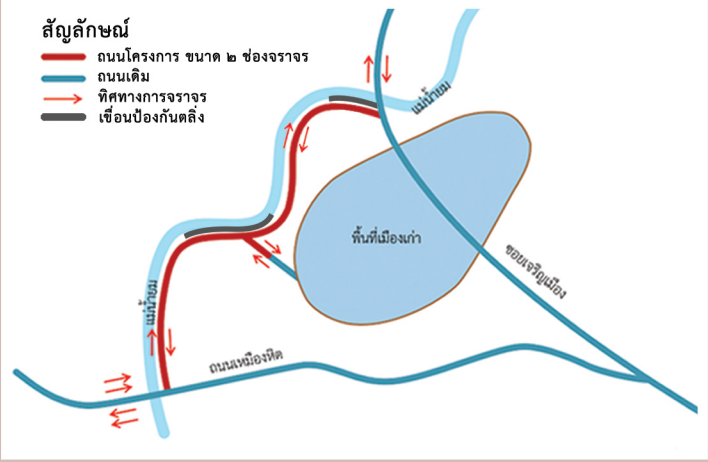


# ผังรูปแบบโครงการ



บริเวณจุดเริ่มต้นโครงการสะพานบ้านมหาโพธิ์ และบริเวณสวนสาธารณะบ้านเขตนวนออกแบบให้เป็นสถานที่พักผ่อนหย่อนใจมีพื้นที่นั่งเล่นทำกิจกรรมริมน้ำยามเย็น ออกแบบให้เป็นพื้นที่ทำกิจกรรมชุมชนริมน้ำมีการปรับปรุงภูมิทัศน์เน้นความเป็นเอกลักษณ์ของพื้นที่เมืองให้สามารถดึงดูดคนในพื้นที่และนักท่องเที่ยวมาใช้งานได้

# ทัศนียภาพโครงการ



ทัศนียภาพบริเวณถนนริมน้ำยาม



ทัศนียภาพบริเวณสวนสาธารณะบ้านเขตนวน




ทัศนียภาพบริเวณบ้านวัชรปรีชาจุดเริ่มต้นโครงการ

## ติดต่อสอบถาม - ข้อเสนอแนะ

 สำนักงานโยธาธิการและผังเมืองจังหวัดแพร่ 177 หมู่ 2 ตำบลน้ำคำ อำเภอเมือง จังหวัดแพร่ 54000 โทรศัพท์ / โทรสาร 0-5464-9803 หรือ 0-5464-9327  
Email : phrae\_dpt@hotmail.com

## บริษัทที่ปรึกษา

 บริษัท ทีไอ พลัส จำกัด เลขที่ 343/42 ถนนคลองลำเจียก แขวงนวลจันทร์ เขตบึงกุ่ม กรุงเทพมหานคร 10230 โทรศัพท์ 02-943-9452 โทรสาร 02-105-3408  
Email : liabymroad@gmail.com



# โครงการศึกษาออกแบบปรับปรุงภูมิทัศน์ถนนเลียมน้ำยามอำเภอเมืองแพร่ จังหวัดแพร่



# I I W P R





## ความเป็นมาของโครงการ

เพื่อการพัฒนาการท่องเที่ยวให้มีคุณภาพและยั่งยืน โดยพัฒนาการท่องเที่ยวด้านวัฒนธรรม ประวัติศาสตร์ธรรมชาติ โดยการพัฒนาประชาสัมพันธ์แหล่งท่องเที่ยวให้ได้มาตรฐานในระดับสากลเพื่อกระจายรายได้สู่ชุมชนอย่างยั่งยืน

จังหวัดแพร่มีแนวคิดในการพัฒนาพื้นที่ริมตลิ่งแม่น้ำยมบริเวณ ตำบลป่าเมต อำเภอเมืองแพร่ รวมถึงพื้นที่สวนสาธารณะบ้านเซตวัน จึงจำเป็นต้องมีการออกแบบและปรับปรุงภูมิทัศน์ถนนเลียบริมแม่น้ำยม เพื่อสนับสนุนการพัฒนาพื้นที่ที่มีศักยภาพในการเป็นเส้นทางท่องเที่ยวเชิงนิเวศและวัฒนธรรม สร้างทางสัญจรให้เกิดการเชื่อมโยงระหว่างชุมชนต่างๆ ริมแม่น้ำยม และใช้ประโยชน์จากพื้นที่เมืองเก่าแพร่ ลดความเสียหายของพื้นที่ริมตลิ่งแม่น้ำยม และยังเป็นการอนุรักษ์พื้นที่ที่ริมน้ำจากการรुक้าของสิ่งก่อสร้างที่ไม่พึงประสงค์เป็นแนวทางในการพัฒนาพื้นที่ที่มีศักยภาพอื่นๆ ของจังหวัดแพร่ต่อไป

## วัตถุประสงค์ของโครงการ

1. เพื่อพัฒนาแหล่งท่องเที่ยวเชิงนิเวศและวัฒนธรรมริมแม่น้ำยม ตามแผนพัฒนาจังหวัดแพร่ (พ.ศ. 2561 - พ.ศ. 2564) และเป็นแนวทางในการพัฒนาพื้นที่ที่มีศักยภาพในการเป็นเส้นทางท่องเที่ยวเชิงนิเวศ และวัฒนธรรมอื่นๆของจังหวัดแพร่
2. เพื่อเพิ่มประสิทธิภาพการเดินทาง เกิดการเชื่อมโยงระหว่างชุมชนริมแม่น้ำยมและพื้นที่เมืองเก่าแพร่
3. เพื่อลดความเสียหายของพื้นที่ริมตลิ่ง และสามารถใช้ประโยชน์จากพื้นที่ริมแม่น้ำยมได้อย่างมีประสิทธิภาพ
4. เพื่อเพิ่มพื้นที่นันทนาการให้แก่เมืองและอนุรักษ์พื้นที่ที่ริมน้ำจากการรुक้าของสิ่งก่อสร้างที่ไม่พึงประสงค์

## ตำแหน่งที่ตั้งโครงการ

ตั้งอยู่ในเขตเทศบาลเมืองแพร่ และเทศบาลตำบลป่าเมต อำเภอเมืองแพร่ จังหวัดแพร่ ตั้งที่สะพานบ้านมหาโพธิ์ถึงสะพานน้ำไค้ เป็นระยะทางประมาณ 2.83 กิโลเมตร ครอบคลุมพื้นที่ตลอดลำน้ำและบนตลิ่งไม่น้อยกว่า 250 เมตร ทั้ง 2 ฝั่งพื้นที่แนวถนนเสนอนะตามผังเมืองรวมเมืองแพร่ พ.ศ. 2554 (เขตทาง 8.00 - 16.00 เมตร) และพื้นที่สวนสาธารณะบ้านเซตวัน

## สัญลักษณ์

- เส้นแนวถนนโครงการ
- เส้นแนวขอบเขตพื้นที่ศึกษา
- บริเวณสวนสาธารณะบ้านเซตวัน
- เขื่อนป้องกันตลิ่ง

## องค์ประกอบโครงการ

1. ถนนเลียบริมแม่น้ำยมระยะทางประมาณ 2.83 กิโลเมตร ความกว้างถนน 8-16 เมตร
2. แนวเขื่อนป้องกันตลิ่งตามแนวถนน
3. ปรับปรุงภูมิทัศน์บริเวณสวนสาธารณะบ้านเซตวัน